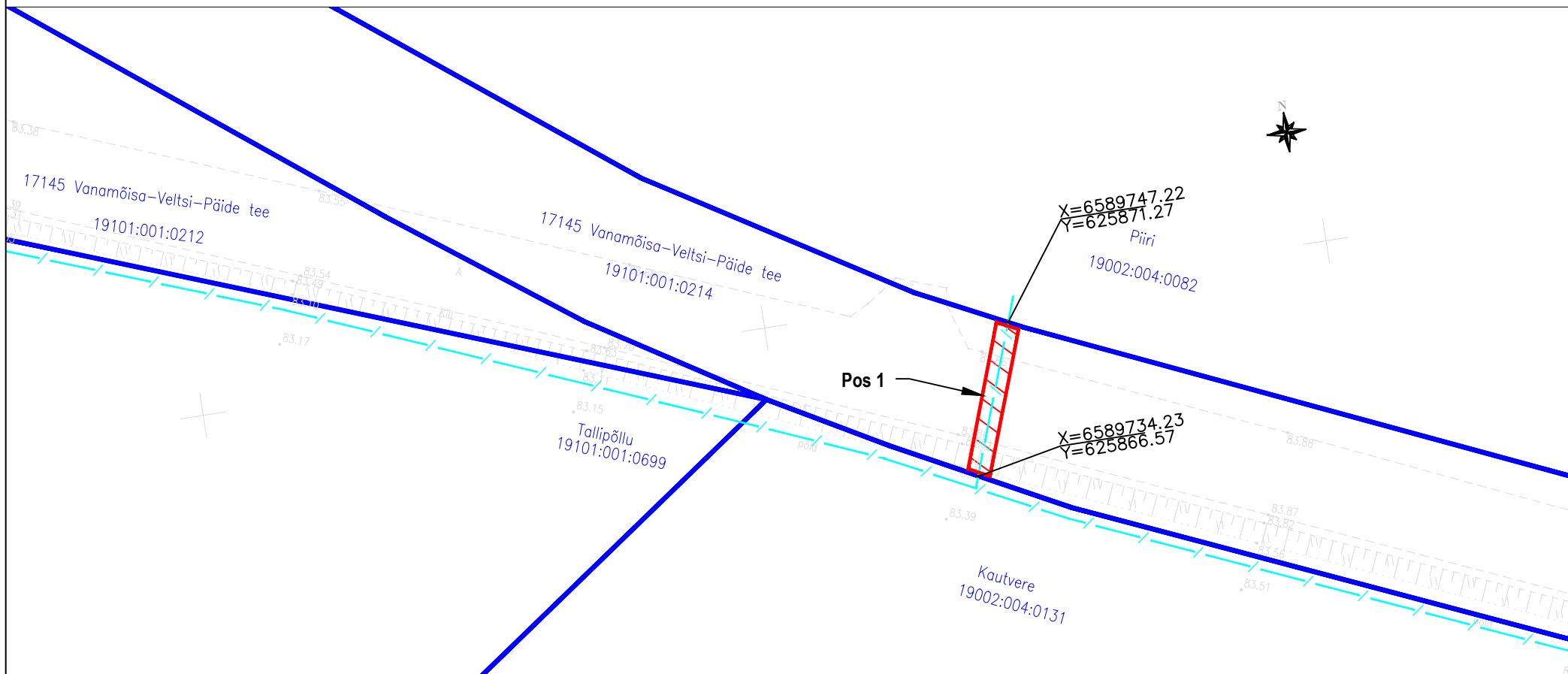


Kinnistu isikliku kasutusõiguse seadmise plaan



Jrk nr	IKÕ ala Pos nr (plaanil)	Kinnistu registriosa number	Katastriüksuse tunnus, nimi ja sihtotstarve:	Asukoht riigitee (nr ja nimi) suhtes (lõigu algus ja lõpp km):	Ala pindala ruutmeetrites m ²
1.	Pos 1	6364750	19101:001:0214; 17145 Vanamõisa-Veltsi-Päide tee; transpordimaa	17145 Vanamõisa-Veltsi-Päide tee km 1,25	27 m ²

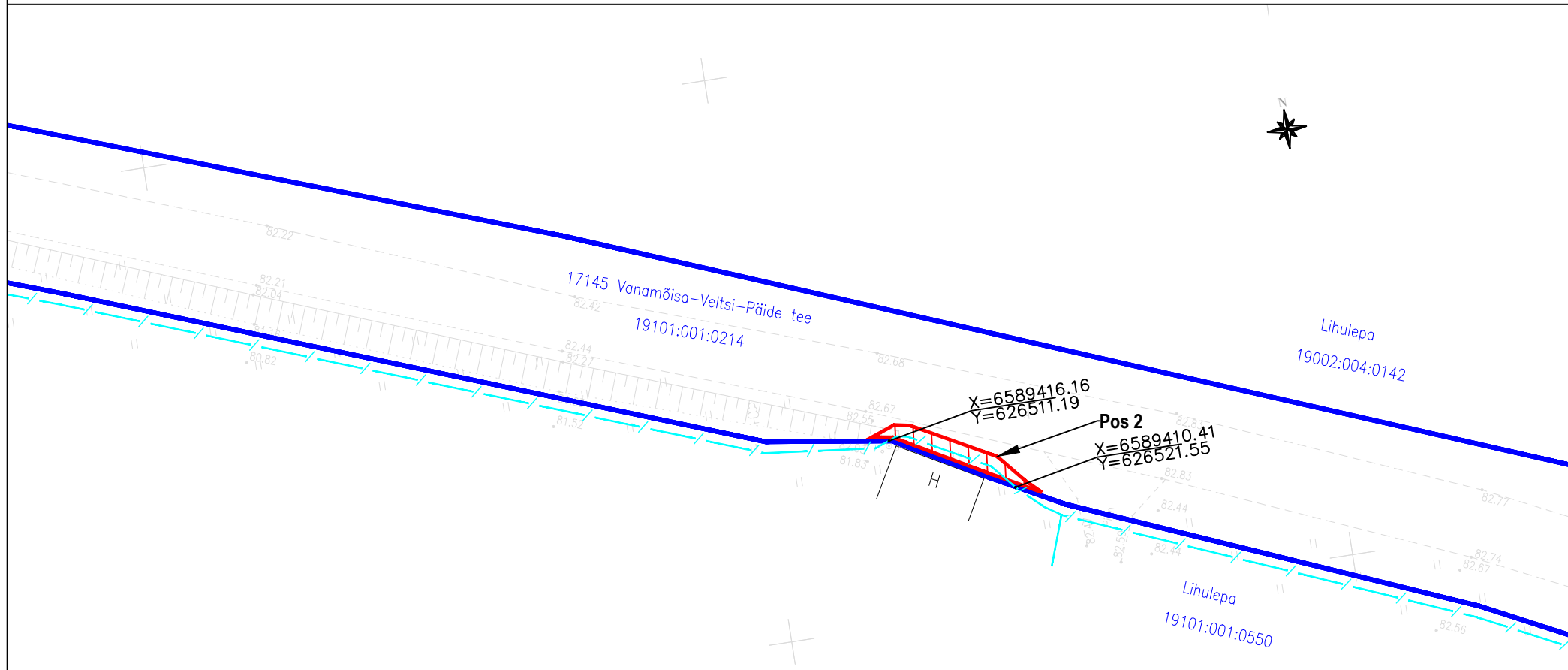
- Kasutusõiguse ala
- Katastriüksuse piir
- sidetoru

Elektripaigaldise kaitsevöönd: Piki sidekaablit kulgev ala, mida mõlemalt poolt piiravad liini äärmistest kaablitest 1 meetri kaugusel paiknevad mõttelised vertikaaltasandid.




Sidetoru pikkus maa-alal: 13 m

Projekti nimi: "Rakvere vallas, Haljala vallas ja Rakvere linnas optilise sidevõrgu rajamine"
 Objekti asukoht: Lihulõpe küla, Haljala vald, Lääne-Viru maakond
 Projekti number: 23013
 Plaani koostaja: Silver Knäzev
 Kuupäev: 05.10.2023

Kinnistu isikliku kasutusõiguse seadmise plaan



Jrk nr	IKÕ ala Pos nr (plaanil)	Kinnistu registriosa number	Katastriüksuse tunnus, nimi ja sihtotstarve:	Asukoht riigitee (nr ja nimi) suhtes (lõigu algus ja lõpp km):	Ala pindala ruutmeetrites m ²
2	Pos 2	6364750	19101:001:0214; 17145 Vanamõisa-Veltsi-Päide tee; transpordimaa	17145 Vanamõisa-Veltsi-Päide tee km 1,98-1,99	19 m ²

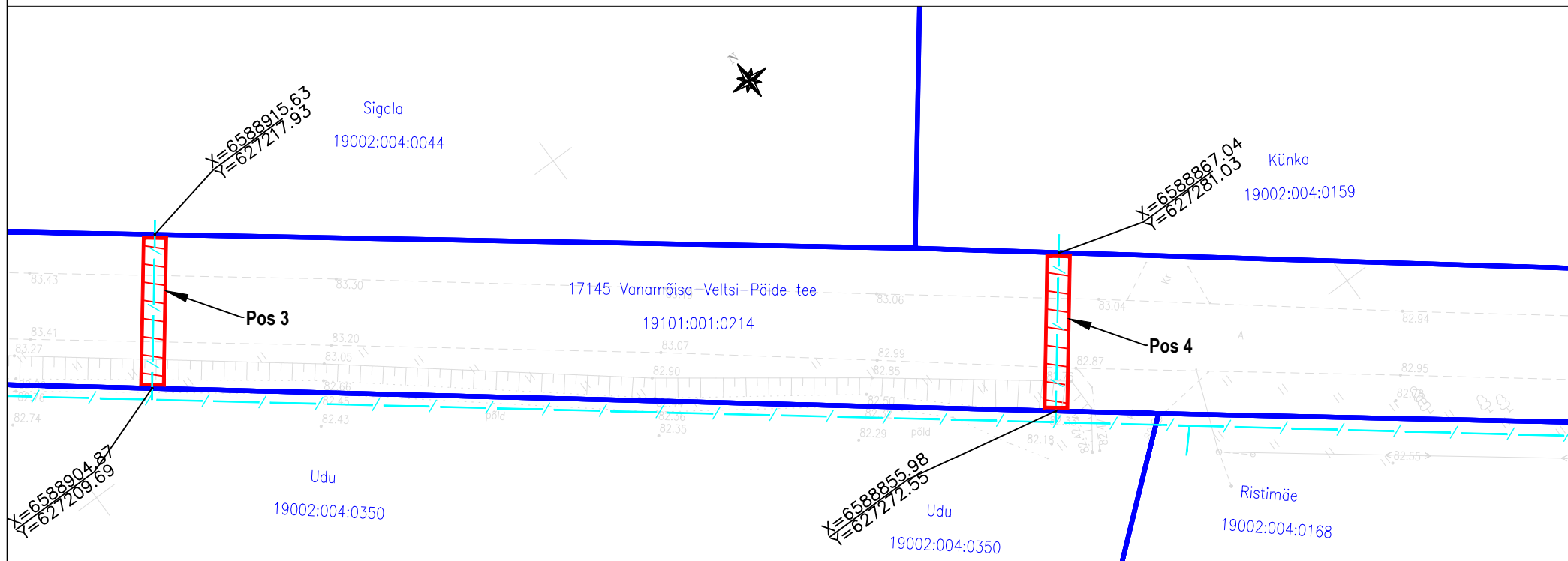
-  Kasutusõiguse ala
-  Katastriüksuse piir
-  sidetoru

Elektripaigaldise kaitsevöönd: Piki sidekaablit kulgev ala, mida mõlemalt poolt piiravad liini äärmistest kaablitest 1 meetri kaugusel paiknevad mõttelised vertikaaltasandid.

Sidetoru pikkus maa-alal: 11 m

Projekti nimi: "Rakvere vallas, Haljala vallas ja Rakvere linnas optilise sidevõrgu rajamine"
 Objekti asukoht: Lihulõpe küla, Haljala vald, Lääne-Viru maakond
 Projekti number: 23013
 Plaani koostaja: Silver Knäzev
 Kuupäev: 05.10.2023

Kinnistu isikliku kasutusõiguse seadmise plaan



Jrk nr	IKÕ ala Pos nr (plaanil)	Kinnistu registriosa number	Katastriüksuse tunnus, nimi ja sihtotstarve:	Asukoht riigitee (nr ja nimi) suhtes (lõigu algus ja lõpp km):	Ala pindala ruutmeetrites m ²
3.	Pos 3	6364750	19101:001:0214; 17145 Vanamõisa-Veltsi-Päide tee; transpordimaa	17145 Vanamõisa-Veltsi-Päide tee km 2,85	26 m ²
4.	Pos 4	6364750	19101:001:0214; 17145 Vanamõisa-Veltsi-Päide tee; transpordimaa	17145 Vanamõisa-Veltsi-Päide tee km 2,93	26 m ²

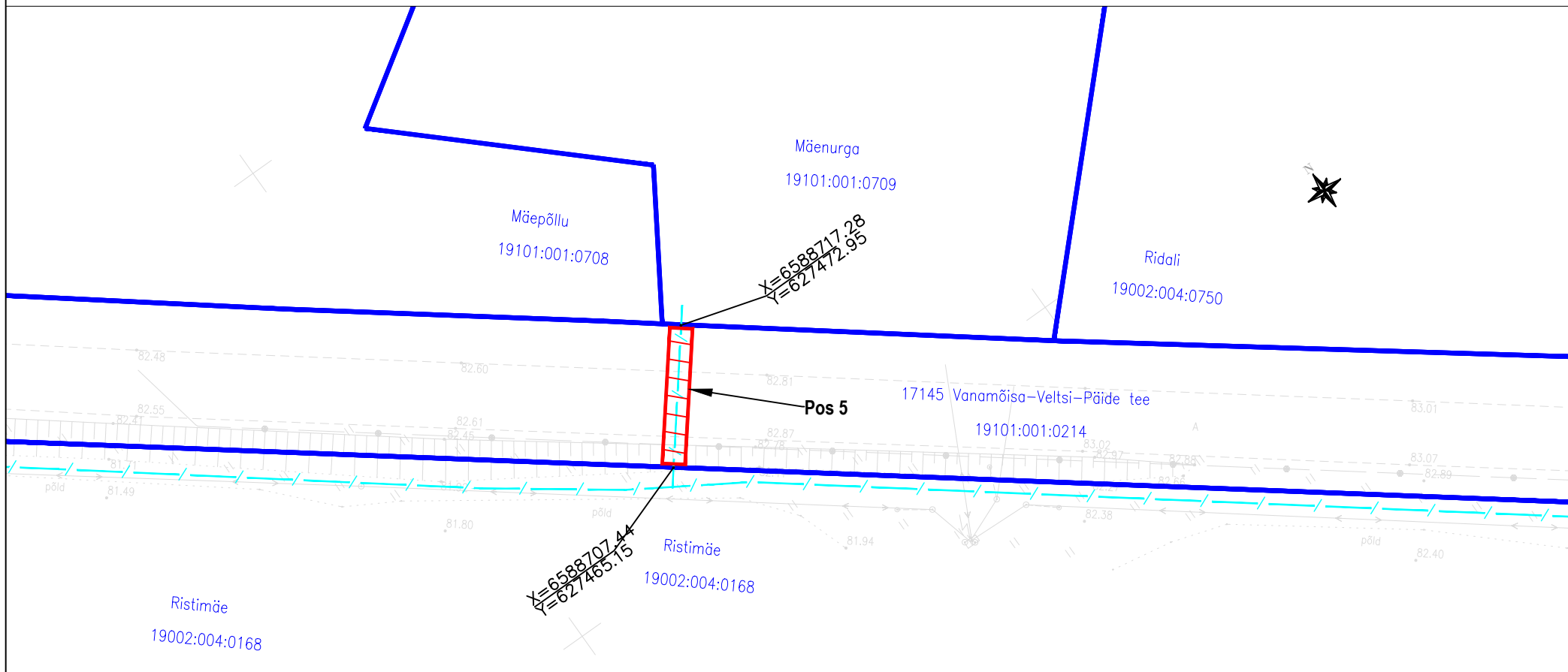
- Kasutusõiguse ala
- Katastriüksuse piir
- sidetoru

Elektripaigaldise kaitsevöönd: Piki sidekaablit kulgev ala, mida mõlemalt poolt piiravad liini äärmistest kaablitest 1 meetri kaugusel paiknevad mõttelised vertikaaltasandid.




Sidetorude pikkused maa-alal: 13 m

Projekti nimi: "Rakvere vallas, Haljala vallas ja Rakvere linnas optilise sidevõrgu rajamine"
 Objekti asukoht: Lihulõpe küla, Haljala vald, Lääne-Viru maakond
 Projekti number: 23013
 Plaani koostaja: Silver Knäzev
 Kuupäev: 05.10.2023

Kinnistu isikliku kasutusõiguse seadmise plaan



Jrk nr	IKÕ ala Pos nr (plaanil)	Kinnistu registriosa number	Katastriüksuse tunnus, nimi ja sihtotstarve:	Asukoht riigitee (nr ja nimi) suhtes (lõigu algus ja lõpp km):	Ala pindala ruutmeetrites m ²
5.	Pos 5	6364750	19101:001:0214; 17145 Vanamõisa-Veltsi-Päide tee; transpordimaa	17145 Vanamõisa-Veltsi-Päide tee km 3,17	24 m ²

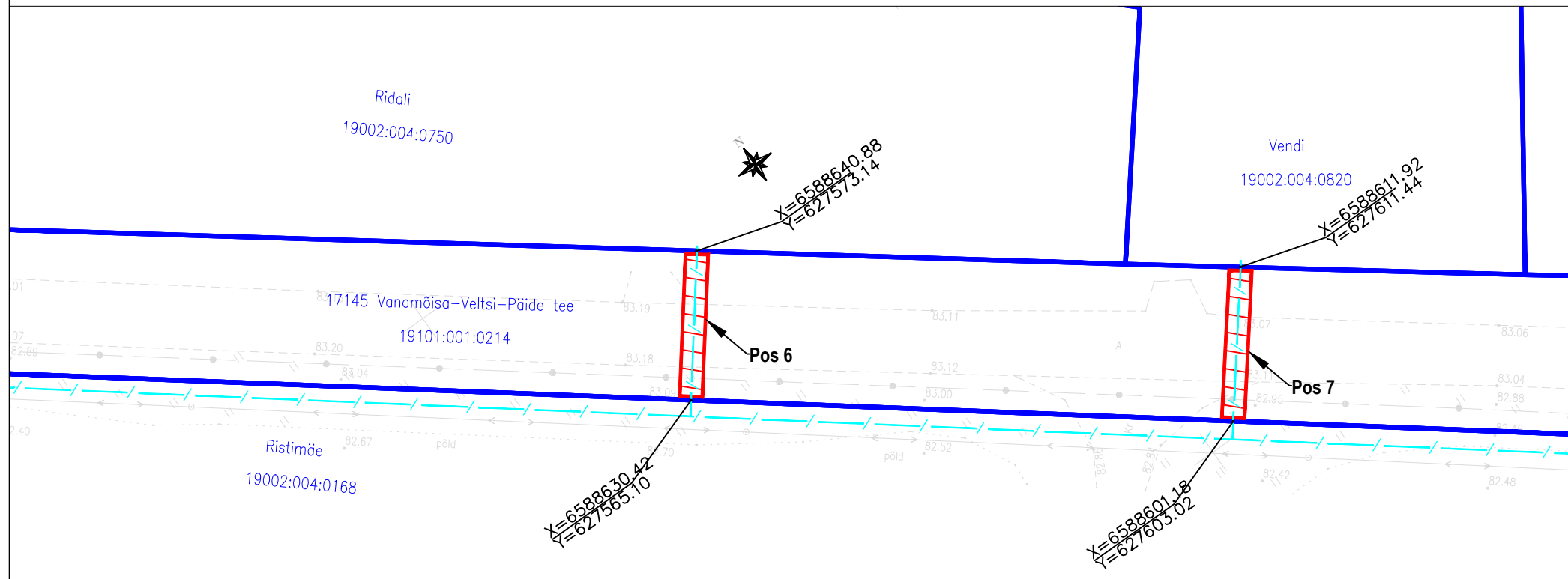
-  Kasutusõiguse ala
-  Katastriüksuse piir
-  sidetoru

Elektripaigaldise kaitsevöönd: Piki sidekaablit kulgev ala, mida mõlemalt poolt piiravad liini äärmistest kaablitest 1 meetri kaugusel paiknevad mõttelised vertikaaltasandid.

Sidetoru pikkus maa-alal: 13 m

Projekti nimi: "Rakvere vallas, Haljala vallas ja Rakvere linnas optilise sidevõrgu rajamine"
 Objekti asukoht: Lihulõpe küla, Haljala vald, Lääne-Viru maakond
 Projekti number: 23013
 Plaani koostaja: Silver Knäzev
 Kuupäev: 05.10.2023

Kinnistu isikliku kasutusõiguse seadmise plaan



Jrk nr	IKÕ ala Pos nr (plaanil)	Kinnistu registriosa number	Katastriüksuse tunnus, nimi ja sihtotstarve:	Asukoht riigitee (nr ja nimi) suhtes (lõigu algus ja lõpp km):	Ala pindala ruutmeetrites m ²
6	Pos 6	6364750	19101:001:0214; 17145 Vanamõisa-Veltsi-Päide tee; transpordimaa	17145 Vanamõisa-Veltsi-Päide tee km 3,30	25 m ²
7.	Pos 7	6364750	19101:001:0214; 17145 Vanamõisa-Veltsi-Päide tee; transpordimaa	17145 Vanamõisa-Veltsi-Päide tee km 3,34	26 m ²

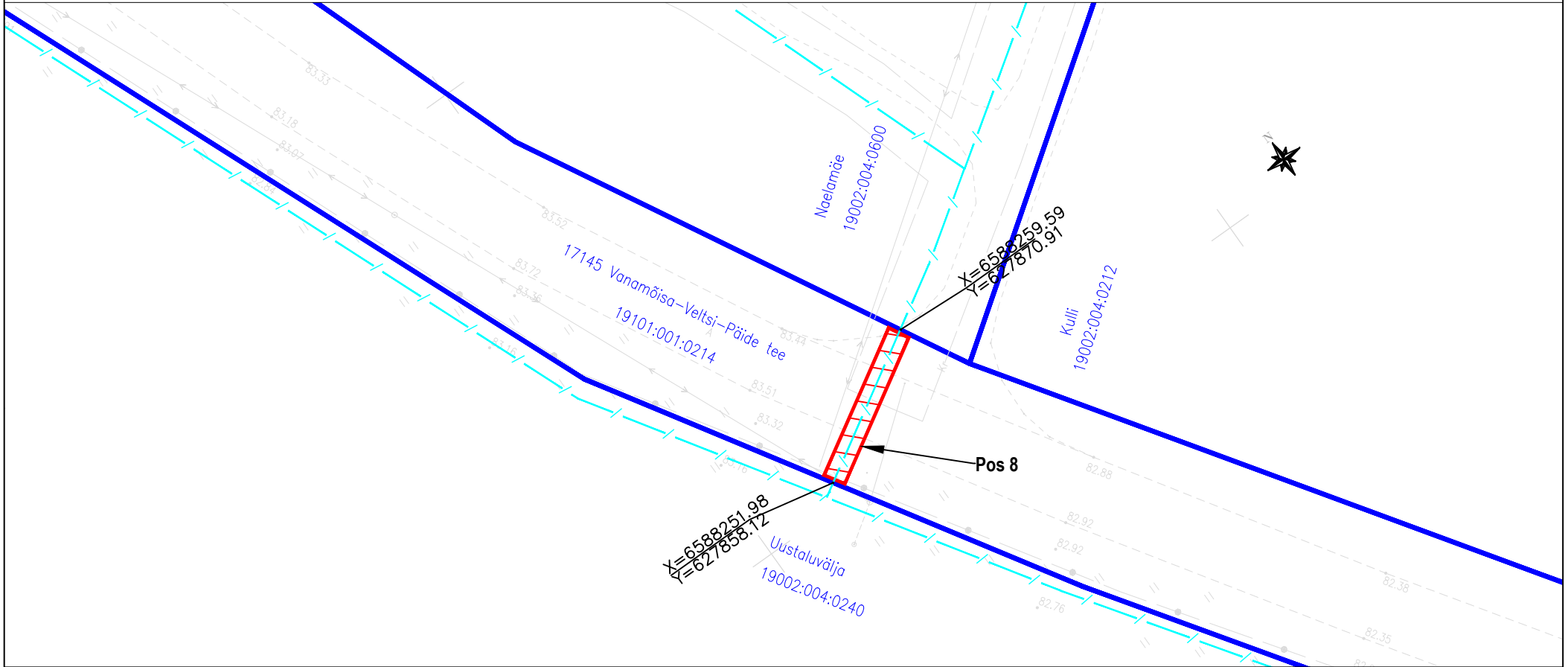
- Kasutusõiguse ala
- Katastriüksuse piir
- sidetoru

Elektripaigaldise kaitsevöönd: Piki sidekaablit kulgev ala, mida mõlemalt poolt piiravad liini äärmistest kaablitest 1 meetri kaugusel paiknevad mõttelised vertikaaltasandid.




Sidetoru pikkus maa-alal: 13 m

Projekti nimi: "Rakvere vallas, Haljala vallas ja Rakvere linnas optilise sidevõrgu rajamine"
 Objekti asukoht: Lihulõpe küla, Haljala vald, Lääne-Viru maakond
 Projekti number: 23013
 Plaani koostaja: Silver Knäzev
 Kuupäev: 05.10.2023

Kinnistu isikliku kasutusõiguse seadmise plaan



Jrk nr	IKÕ ala Pos nr (plaanil)	Kinnistu registriosa number	Katastriüksuse tunnus, nimi ja sihtotstarve:	Asukoht riigitee (nr ja nimi) suhtes (lõigu algus ja lõpp km):	Ala pindala ruutmeetrites m ²
8	Pos 8	6364750	19101:001:0214; 17145 Vanamõisa-Veltsi-Päide tee; transpordimaa	17145 Vanamõisa-Veltsi-Päide tee km 3,80	28 m ²

-  Kasutusõiguse ala
-  Katastriüksuse piir
-  sidetoru

Elektripaigaldise kaitsevöönd: Piki sidekaablit kulgev ala, mida mõlemalt poolt piiravad liini äärmistest kaablitest 1 meetri kaugusel paiknevad mõttelised vertikaaltasandid.

Sidetoru pikkus maa-alal: 14 m

Projekti nimi: "Rakvere vallas, Haljala vallas ja Rakvere linnas optilise sidevõrgu rajamine"
Objekti asukoht: Lihulõpe küla, Haljala vald, Lääne-Viru maakond
Projekti number: 23013
Plaani koostaja: Silver Knäzev
Kuupäev: 05.10.2023